PLANIMETRIA DI PROGETTO

SCALA 1:500

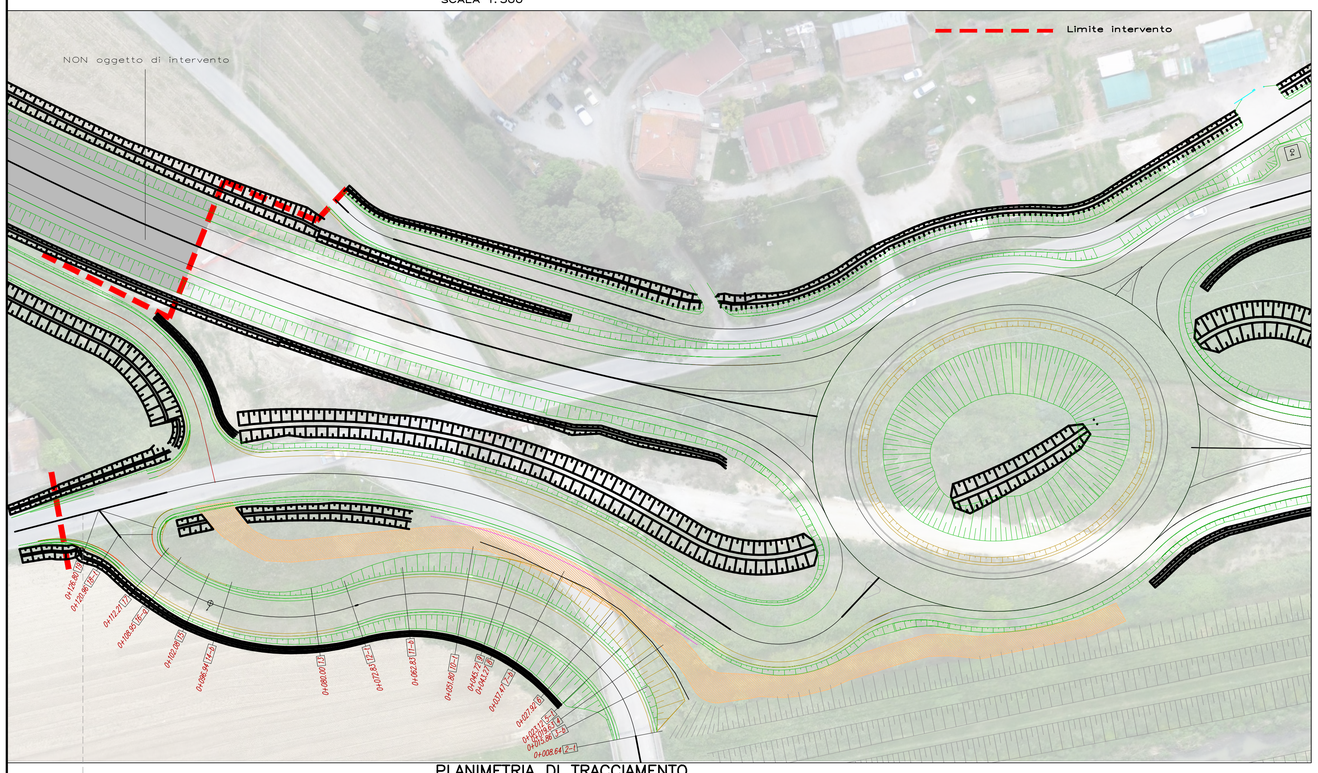

PLANIMETRIA DI TRACCIAMENTO

SCALA 1:500

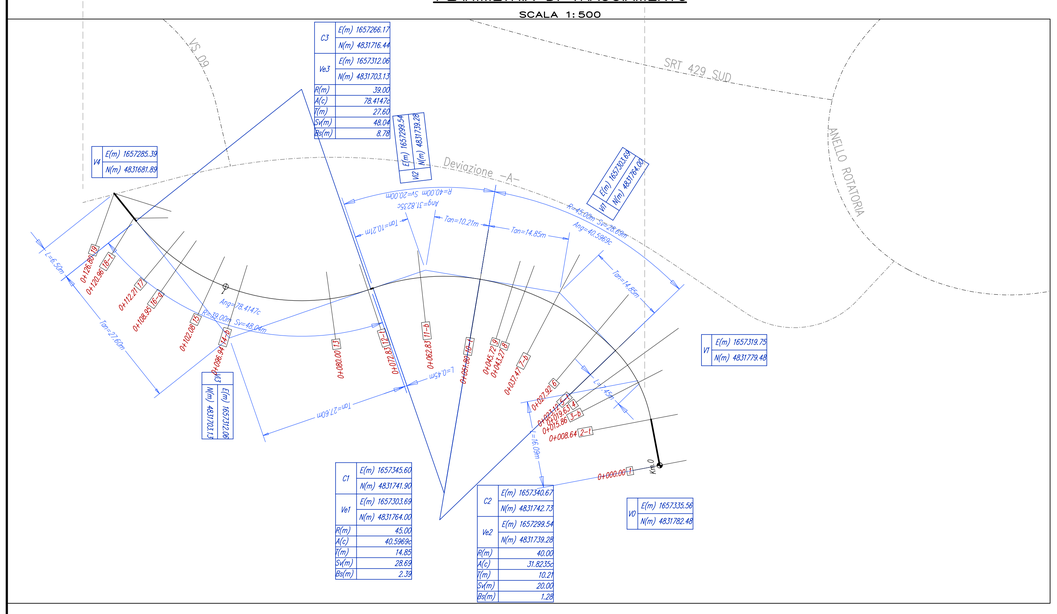

QUADRO D'UNIONE

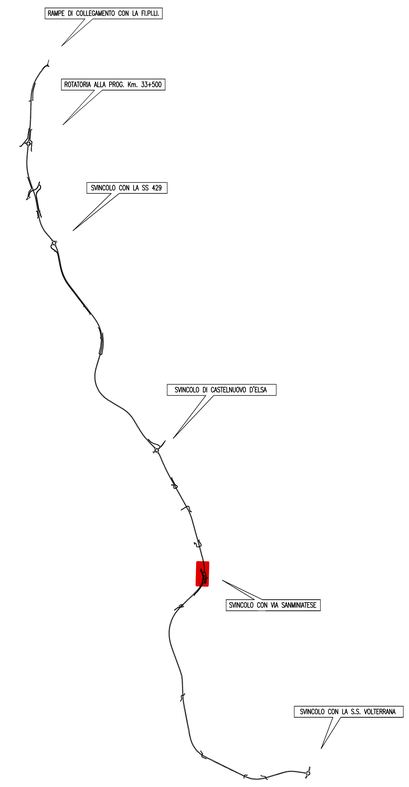

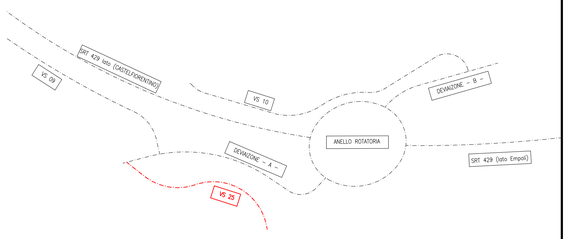

Livellette				
	Diff. di Quota	h = -0,47	h = -3,87	h = -0,06
	Distanza	L = 20,88	L = 68,96	L = 36,96
	Pendenza	i = -2,238%	i = -5,617%	i = -0,149%

VS25 - Rampa per scolmatore F. Elsa

R	700,00
T	11,81
Fr	-0,10
Pr	0+020,88
Qt	50,13

R	600,00
T	16,39
Fr	0,22
Pr	0+089,84
Qt	46,25

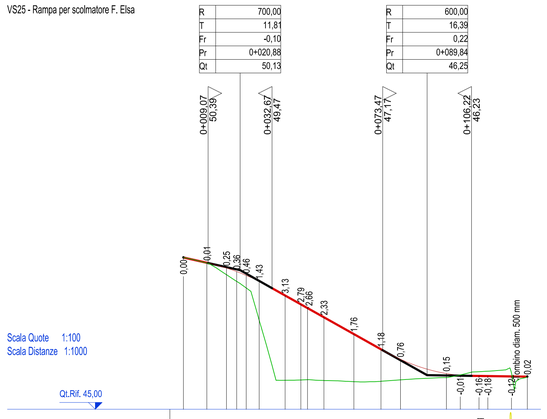

NUMERO SEZIONI	DISTANZE PARZIALI	DISTANZE PROGRESSIVE	QUOTE TERRENO	QUOTE PROGETTO	DIFFERENZA DI QUOTA
1		0+000,000	50,599	50,595	-0,004
2-t	8,640	0+008,640	50,392	50,402	0,010
3-b	7,222	0+015,862	49,960	50,207	0,247
4	3,764	0+019,626	49,714	50,077	0,363
5-t	3,493	0+023,119	49,474	49,937	0,463
6	4,797	0+027,916	48,284	49,717	1,433
7-b	9,552	0+037,468	46,067	49,196	3,129
8	5,802	0+043,270	46,075	48,870	2,795
9	2,750	0+046,020	46,077	48,403	2,326
10-t	5,080	0+051,800	46,059	48,391	2,332
11-b	11,028	0+062,828	46,016	47,772	1,756
12-t	9,998	0+072,825	46,029	47,210	1,181
13	7,175	0+080,000	46,084	46,843	0,759
14-b	16,945	0+096,945	46,171	46,316	0,145
15	5,130	0+102,075	46,264	46,251	-0,013
16-t	6,875	0+108,950	46,385	46,226	-0,159
17	3,350	0+112,205	46,402	46,222	-0,180
18-t	8,758	0+120,963	46,325	46,209	-0,116
19	5,836	0+126,800	46,179	46,200	0,021

ETTOMETRICHE: 0 — 1

ANDAMENTO PLANIMETRICO: L= 0,00 (1) — L= 0,00 (2) — L= 0,45 (3) — Sv= 48,04 a=78,4147 (4)

R= 25,00 — R= 45,00 — R= 40,00 — R= 39,00

Sv= 14,48 a=36,8696 — Sv= 28,69 a=40,5969 — Sv= 20,00 a=31,8235

SEZIONE TIPO DEVIAZIONE STRADA m 7.00

SCALA 1:50

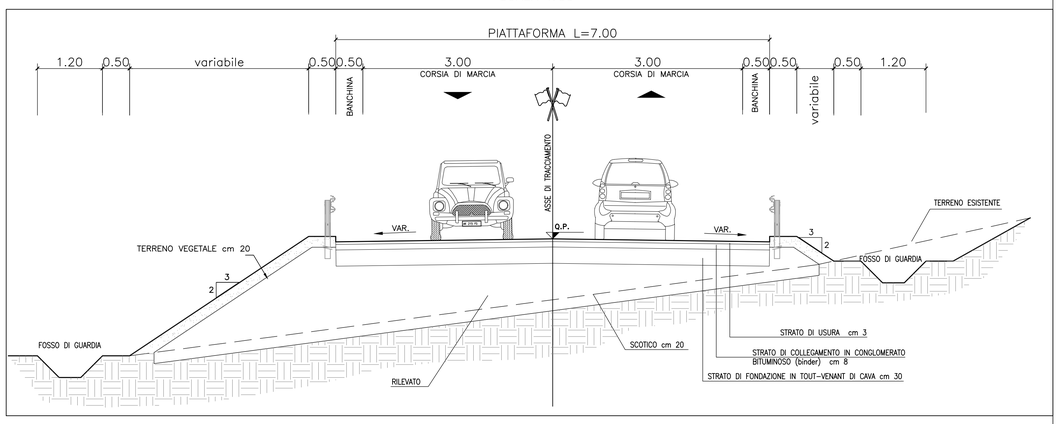

COMMISSARIO REGIONALE SRT 429 "DI VAL D'ELSA"

OPERE DI COMPLETAMENTO DELLA VARIANTE SRT 429 "DI VAL D'ELSA" TRATTO EMPOLI - CASTELFIORENTINO

PIU 13 - STRALCIO LOTTO V - PROGETTO DI COMPLETAMENTO DI ROTATORIA ALL'INTERSEZIONE CON LA VIA SAMMINIATESE, IN COMUNE DI CASTELFIORENTINO, LOCALITA' DOGANA

COMMISSARIO REGIONALE SRT 429:
Ing. Alessandro Annunziati

RESPONSABILE UNICO DEL PROCEDIMENTO:
Ing. Alessandro Annunziati

PROGETTISTI:
Geom. Paolo Andreini
Ing. Iacopo Mazzoni

PROGETTISTA ATTIVITA' SPECIALISTICA:

COLLABORATORI:

ELABORATO:
Viabilità Minori
VS 25 - Riposizionamento viabilità
Planimetria di progetto, tracciamento, profilo longitudinale e sezione tipo

FORMATO	SCALA	N. ELABORATO
---	varie	37

AGGIORNAMENTO ELAB. N. STD 460 DEL PROGETTO ESECUTIVO DELLA PERIZIA DI VARIANTE N.2 APPROVATA CON DET. DIR. N. 2367 DEL 21/12/2011, DELLA CITTA' METROPOLITANA, E SUCCESSIVE MODIFICHE.

EMISSIONE: 22 - 03- 2017

CLASSIFICA PROTOCOLLO	DOCUMENTO	TAVOLA	REVISIONI	FASE
-- -- -- -- -- -- --	-- -- -- -- -- -- --	-- --	-- --	--

Rev.	Nome file	Descrizione	Data	Redatto	Controllato	Visto
---	---	---	---	---	---	---

Il presente documento, elaborato dal Commissario Regionale SRT 429, non può essere riprodotto o comunicato a terzi senza preventiva autorizzazione scritta.